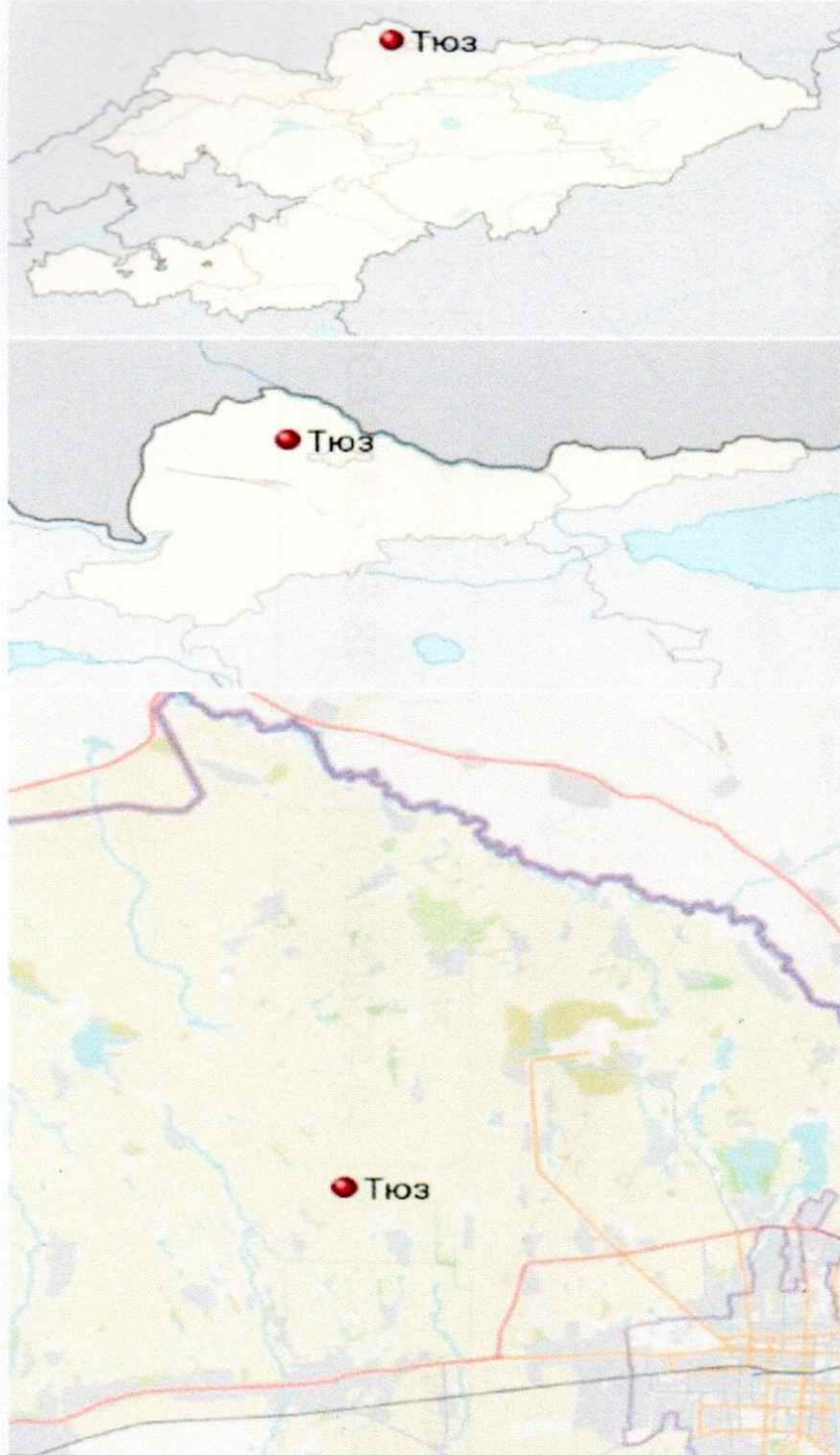


Цифровые идентификаторы

Почтовый индекс 724828

Автомобильный код C, S

Код СОАТЕ 41708 222 872 03 0



Село

Тюз

кирг. Туз

 $42^{\circ}58'24''$ с. ш. $74^{\circ}18'45''$ в. д. Н Г Я О

Страна

 Киргизия

Область

Чуйская область

Сельский район

Сокулукский

Аильный округ

имени Кайназаровой

История и география

Часовой пояс

UTC+6:00

Население

Население

745 человек (2015)

ЭКСПЛИКАЦИЯ ЗЕМЕЛЬНОГО УЧАСТКА В М 2

Таблица №3

Всего:		В том числе по факту:	
по правоустанавливающим документам	фактически	застроенная	не застроенная
<i>17940.0</i>	<i>17940.0</i>	<i>0,1297,8</i>	<i>16642,2</i>

“ *30* ” *10* _____ 200 *9* г. Работу выполнил *Кукубаев З.Ф.*
Ф.И.О.

“ _____ ” _____ 200 _____ г. Проверил зав. сектора _____
Ф.И.О.

“ _____ ” _____ 200 _____ г. Принял нач. отдела *Тиминский А.*
Ф.И.О.

ОТМЕТКА ОБ ОБСЛЕДОВАНИИ НЕДВИЖИМОСТИ

Таблица №4

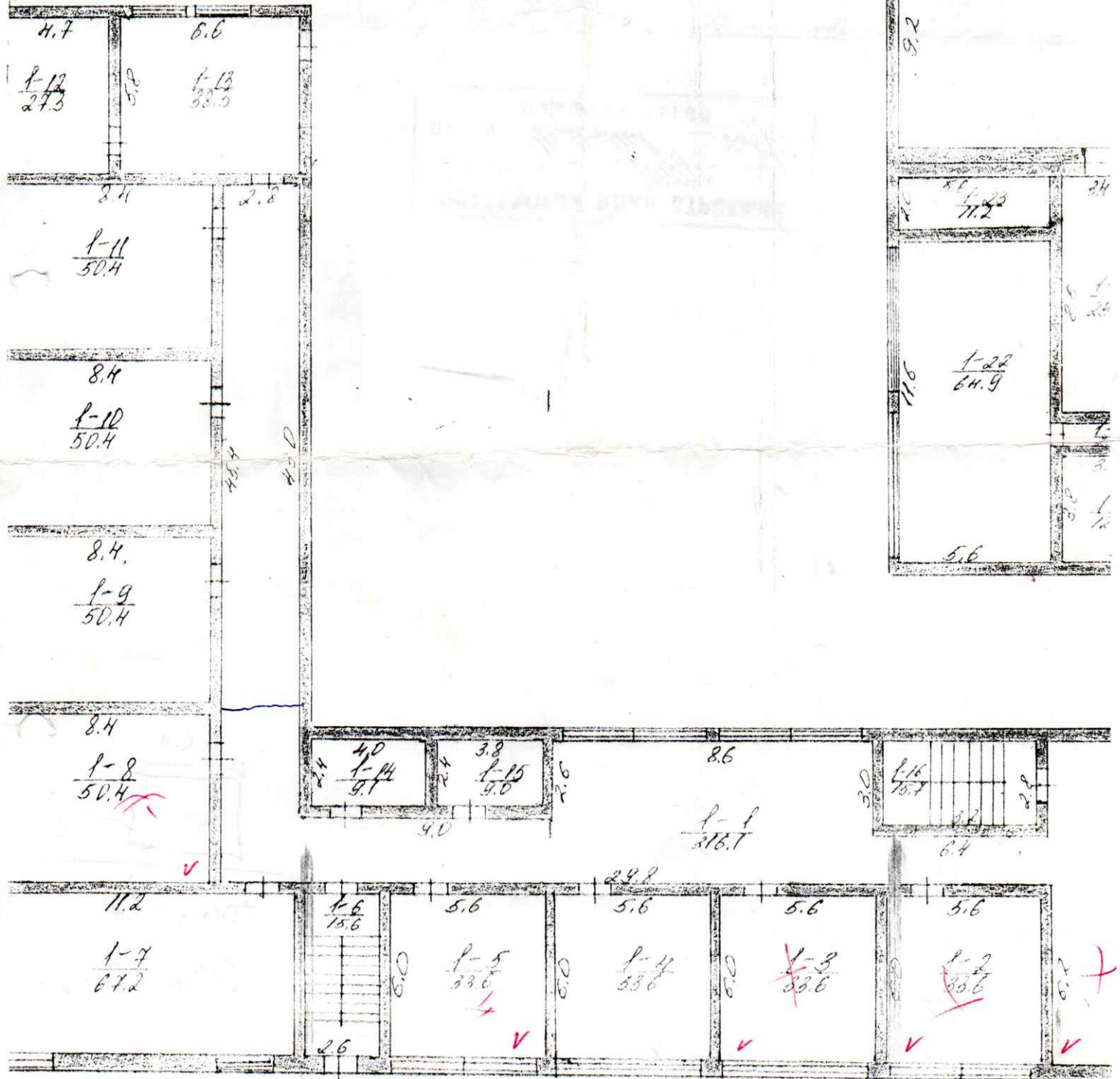
Дата обследования	200 г.	200 г.	200 г.	200 г.	200 г.
Исполнитель					
Зав. сектора					
Нач. отдела					

ЭКСПЛИКАЦИЯ К ПЛАНУ ОСНОВНЫХ СТРОЕНИЙ

Таблица №1

Литера	Этаж	№ помещения	№ квартиры	Наименование помещения	Площадь по внутреннему обмеру (кв.м.)									
					общая площадь	учрежденческое	администр.	жилая	торговые	складские	производст.	куль. т-быт.	служебные	прочие
A	1	1	✓	коридор ✓	316.1								316.1	
		2		кабинет ✓	33.6	33.6								
		3		кабинет ✓	33.6	33.6								
		4		кабинет ✓	33.6	33.6								
		5		кабинет ✓	33.6	33.6								
		6		лит. площ. ✓	15.6								15.6	
		7		кабинет ✓	67.2	67.2			шт 301					
		8		кабинет ✓	50.4	50.4								
		9		кабинет	50.4	50.4			✓ Содем					
		10		кабинет	50.4	50.4			✓ Содем					
		11		кабинет	50.4	50.4			✓ Содем					
		12		кабинет	27.3	27.3			✓ Содем					
		13		кабинет	38.3	38.3			✓ Саган					
		14		кабинет ✓	9.1	9.1								
		15		кабинет ✓	9.0	9.0								
		16		лит. площ. ✓	15.7								15.7	
		17		кабинет ✓	33.6	33.6								
		18		кабинет ✓	15.1	15.1								
		19		кабинет ✓	7.8	7.8								
		20		служебное ✓	12.9								12.9	
		21		коридор ✓	2.7								2.7	
		22		каб. директор ✓	64.9	64.9								
		23		кабинет ✓	11.2	11.2								
		24		свободн. зал ✓	163.7							163.7		
		25		кухня	11.2								11.2	
		26		столовая	64.9								64.9	
		27		кабинет ✓	16.8	16.8								
		28		кабинет ✓	7.3	7.3								
		29		кабинет ✓	14.0	14.0								
		30		кабинет ✓	51.6	51.6								
		31		кабинет ✓	18.0	18.0								
		32		кабинет ✓	33.6	33.6								
		33		кабинет ✓	33.6	33.6								
		34		кабинет ✓	33.6	33.6								
		35		кабинет ✓	33.6	33.6								
		36		коридор ✓	109.6								109.6	
		37		кабинет ✓	9.1	9.1								
		38		кабинет ✓	9.0	9.0								
		39		кухня	23.2								23.2	
				итого:	1521.3	879.7						163.7	577.9	

1364,7
623,1
256,6
623,1



Предоставляю обследование **ПРОЕКТ**
 и всех помещений. Специалист *Курбанов*
 Инженер *Султанов*
 № 30 10 20 292

АЙЫЛЫНЬ ОКУР ИМ.КАЙНАЗАРОВОЙ
СОКУЛУКСКОГО РАЙОНА ЧУЙСКОЙ ОБЛАСТИ
КЫРГЫЗСКОЙ РЕСПУБЛИКИ

РЕШЕНИЕ № 91

« 26 » 10 2009 з

с. Чат-Куль

«Закрепление земельного участка»

Рассмотрев заявление _____ и согласно
(Ф.И.О. заявителя)

документов протокол общ. собр. АИО "Дружба" от 18.09.2009 з
(наименование, дата, № документа)

Согласно по хозяйственной книги, лицевой счет № Кайнарковский
(наименование айыльного округа)

РЕШИЛ:

1.Закрепить земельный участок прилежающему к строению на праве собственности
за Ормуш Школов Б. Тору
(ф.и.о. собственника)

По адресу : село Тору ул. Школьная БТН
В размере 17940 кв.м.

2.Просить Госрегистр Сокулукского района зарегистрировать право собственности на
данное недвижимое имущество.


- зарегистрировать право собственности на земельный участок;
- выдать государственный акт на право собственности на земельный участок;

3.Контроль за исполнением данного решения возложить на специалиста по земельным
вопросам Исакова М.Б.

Глава Кайназаровского
айыл окмоту

 Э.О.Сартпаев

Ответственный секретарь

 Б.Ж.Абдиева